



- Sendero de los Tres Pueblos**
- 1- INICIO DE SENDERO DESDE EL CENTRO DE PADULES
 - 2- PARAJE NATURAL "LA FUENTE DE LAS CUBANAS"
 - 3- ENCINAR Y CULTIVOS
 - 4- BEIRES
 - 5- ALMÓCITA
 - 6- MIRADOR BARRANCO DEL BOSQUE Y BARRANCO DE LOS ARCOS
 - 7- CAMPING
 - 8- MONUMENTO NATURAL "LAS CANALES"
 - 9- MIRADOR "VEGA DE PADULES"
 - 10- REGRESO A PADULES



- Sendero Camino de la Sierra Tejar**
- 1- INICIO DE SENDERO DESDE LA CALLE DE TEJAR
 - 2- BANCALES DE PARRALES
 - 3- CRUCE DEL RÍO ANDARAX
 - 4- BOSQUE GALERÍA
 - 5- ENTRADA CAMINO DE LA SIERRA
 - 6- PARAJE DE LAS LOMILLAS
 - 7- ENCINAR Y CULTIVOS
 - 8- CAMINO SECANICO LA VIRGEN - REGRESO A PADULES



- Sendero Cordel de la Carretera**
- 1- INICIO DE SENDERO DESDE LA CALLE DEL RÍO
 - 2- LOS CANJORROS
 - 3- UMBRÍA DE SIERRA DE GÁDOR
 - 4- PUENTE DEL BARRANCO DE LOS HORNOS
 - 5- MIRADOR
 - 6- CRUCE DEL RÍO ANDARAX
 - 7- VEGA DE PADULES
 - 8- LAVADERO ANTIGUO Y REGRESO A PADULES



Ficha Técnica			
	Cordel de la Carretera	Camino de la Sierra Tejar	Los Tres Pueblos
Tipo de sendero		Circular	
Longitud	8,3 KM	5,5 KM	12,5KM
Tiempo estimado	3 HORAS 30 MIN	2 HORAS 12 MIN	5 HORAS
Altitud máxima	800M	778M	1031M
Altitud mínima	550M	553M	575M
Ascenso acumulado	469M	241M	456M
Descenso acumulado	485M	227M	427M
Grado de dificultad	Media (ver método MIDE)		
Tipo de terreno	Tierra y pavimento		Senda en su mayor parte y pista forestal
Accesibilidad	Recorrido practicable a pie	Recorrido practicable a pie y a caballo	
Época	Todo el año		
Recomendaciones	Precaución con las crecidas del río		

- Punto de información
- Aparcamiento
- Sendero señalizado
- Mirador
- Interés etnográfico
- "Lavadero "

Creado y Editado por:

www.mapssalmeria.com
 info@mapssalmeria.com
 617 898 036
 652 402 487

Guía de Senderos Padules



SENDERO DE LOS 3 PUEBLOS

Comenzamos el sendero dentro del corazón del municipio de Padules, donde antes de comenzar podremos reponer fuerzas en alguno de los establecimientos o restaurantes. Nos dirigimos hacia la entrada del pueblo en dirección a la piscina municipal, donde seguidamente entraremos en una senda que cruza la carretera principal por un túnel, dando paso a uno de los tantos parajes naturales que nos encontraremos a lo largo del recorrido (La Fuente de las Cubanás).

A poco más de 200 metros, comenzaremos con uno de los tramos ascendentes del sendero cruzando por diferentes fincas con los principales cultivos del olivo, hortalizas de temporada y algunas encinas centenarias, llevando el sendero hasta un pueblo vecino (Beires), donde la senda nos permitirá pasar por el corazón del municipio, pudiendo disfrutar de un lugar típico alpujarreño con diferentes establecimientos y servicios para hacer una parada. Una vez atravesada la población, comenzamos con uno de los tramos de descenso por un pequeño camino que conectará con Almócita. Otro pueblo típico de la alpujarra en el que podrás disfrutar de su magnífica arquitectura.

Una vez que cruzamos Almócita, continuamos por un camino de la vega de dicho pueblo, apreciando diferentes huertas de los vecinos del municipio hasta llegar a una senda cerca de un camping en la cual cruzaremos el Barranco de los Arcos y continuaremos hasta llegar a una de las partes del río Andarax, siguiendo una senda durante algunos kilómetros que nos permitirá disfrutar de la erosión que ha producido dicho río y haciéndonos llegar hasta el monumento natural de "Las Canales", paraje donde podrás disfrutar de un refrescante baño tras



varias horas de sendero. Por último, emprenderemos la marcha con uno de los últimos tramos ascendentes del sendero, que nos llevará al punto de partida en el centro del municipio de Padules. Una vez ahí y después de un duro sendero, podremos refrescarnos y disfrutar de la gastronomía de Padules para terminar el día de una forma excepcional.

SENDERO CAMINO DE LA SIERRA TEJAR

El sendero comienza al sureste del núcleo de Padules en la calle del Tejar por una senda conocida como Camino del Río, desde donde tenemos unas inmejorables vistas de la Vega de Abajo, así como de Los Tajos del Faraita una pared vertical de más de 50 metros. Durante el tramo de descenso hacia el río podemos observar algunos banales de parrales que aún se conservan en la vega, devolviendo una apariencia más primitiva del paisaje. En el punto con la mínima cota de trazado cruzamos el río Andarax por una zona donde el cauce es más estrecho y aparece encajonado junto a paredes verticales. A partir de aquí y durante aproximadamente 500 metros el sendero discurre por una zona característica de un bosque galería. A continuación volvemos a cruzar el río e iniciamos el ascenso hacia el núcleo de la población, junto a un camino que conduce al paraje de gran valor paisajístico conocido como "Las Canales", donde se puede




apreciar una cerrada en el río Andarax donde podemos encontrar cañones, pozas y meandros naturales. Continuando con el ascenso de la senda y tras atravesar el Paraje de las Lomillas llegamos a la cota más elevada del sendero y pasamos junto a una balsa de riego. Llegando a una de las últimas partes del sendero, pasamos por una parte de encinas centenarias y huertas de hortalizas de temporada, seguido del camino



Secanico La Virgen. Desde aquí regresamos a Padules donde podemos realizar un recorrido de distintas calles típicas y visitar lugares emblemáticos como la iglesia de Santa María la Mayor de estilo mondújar, el Ayuntamiento, el lavadero antiguo, o disfrutar de la gastronomía típica alpujarreña.

SENDERO CORDEL DE LA CARRETERA

El sendero comienza al oeste del núcleo urbano de Padules, en la Calle del Río a pocos metros de la Plaza de la Constitución, encontrando el Ayuntamiento y la Iglesia de Santa María la Mayor. El primer tramo se realiza por una pista asfaltada encima de los tajos del faraita donde tenemos unas grandes vistas del río Andarax.



A continuación pasamos por la zona conocida como "Los Canjorros", comenzando a realizar un descenso junto a una pequeña cascada y cerca de un paraje de gran valor paisajístico como "Las Canales". Apreciándose una cerrada del río Andarax, aparecen cañones y pozas e importantes manifestaciones de vegetación y fauna de ribera.

El primer cruce del río Andarax se realiza por una zona donde el cauce es más estrecho y a partir de ahí el sendero comienza un tramo de ascenso, (Umbria de Sierra de Gádor), donde podemos encontrar especies de vegetales indicadores de ambientes húmedos, así como formaciones rocosas de gran belleza y llegando al punto más alto del trazado en el Cordel de la Carretera. En el descenso por la antigua carretera de Almería pasamos sobre el Puente del Barranco de los Hornos. Seguidamente aparecen unas inmejorables vistas de la falda de Sierra Nevada, pudiendo observar varios pueblos de la comarca: Ohanes, Padules Almócita y Beires.

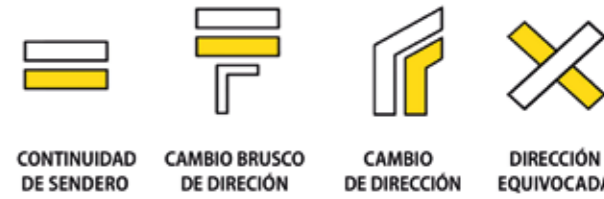


Comenzamos con el descenso de nuevo, hasta llegar a un punto donde volvemos a cruzar el río Andarax, atravesando un entramado de cañas que embovedan el río. A partir de aquí comienza un nuevo ascenso hasta el núcleo de la población, por el interior de la conocida "Vega de Padules", lugar etnográfico por su uso como zona de cultivo desde tiempos inmemorables.

Ya en el último tramo y, como colofón, pasamos junto al antiguo lavadero que consta de dos partes con varias pilas de lavado en cada uno, donde en el exterior está acondicionado como una zona de mirador y descanso.

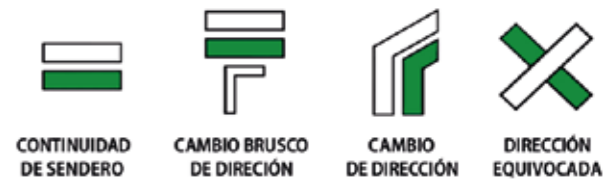
Sendero de Pequeño Recorrido (PR)

Tres Pueblos



Sendero Local (SL)

Camino de la Sierra Tejar - Cordel de la Carretera



Senderos

Cordel de la Carretera y Camino de la Sierra Tejar

El M.I.D.E valora de 1 a 5 (de menos a más) los siguientes aspectos de dificultad

Medio Severidad del medio natural	Itinerario Dificultad de orientarse en el itinerario
1	1
Desplazamiento Dificultad en el desplazamiento	Esfuerzo Cantidad de esfuerzo necesario
2	2

Calculado según criterios M.I.D.E para un excursionista medio, poco cargado

Sendero de los Tres Pueblos

El M.I.D.E valora de 1 a 5 (de menos a más) los siguientes aspectos de dificultad

Medio Severidad del medio natural	Itinerario Dificultad de orientarse en el itinerario
2	2
Desplazamiento Dificultad en el desplazamiento	Esfuerzo Cantidad de esfuerzo necesario
3	3



AYUNTAMIENTO DE PADULES
PLAZA DE LA CONSTITUCIÓN, 1
TELEF: 950 51 00 01 www.padules.es

FEDERACIÓN ANDALUZA DE MONTAÑISMO
TELEF: 958 29 13 40 www.fedamon.com

GUARDIA CIVIL CANJÁYAR
TELEF: 950 51 10 87

CONSULTORIO CANJÁYAR
TELEF: 950 51 55 38



TELEF: 950 51 00 01



Telf: 950 51 03 61 - 686 66 80 84



Telf: 626 368 666 - 669 049 219



610 302 915



Telf: 950 51 00 04



Telf: 618 51 29 38 - 950 51 03 56